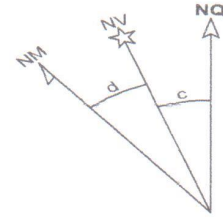


CONVENÇÕES

- Vértices Tipo M
- Vértices Tipo P
- Vértices Tipo V
- RIO
- VALA

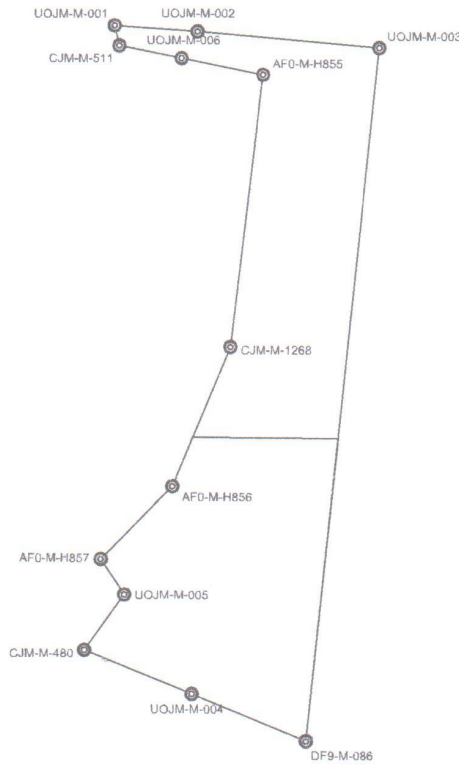

Orientação

Convergência e declinação do ponto: UOJM-M-001
 Elipsóide: SIRGAS2000
 Latitude $\Phi = 03^{\circ}36'53.956''$ N
 Longitude $\lambda = 61^{\circ}33'01.979''$ W
 Data: 26/01/2020



c = Convergência meridiana: $00^{\circ}05'29.075844''$
 d = Declinação magnética: $-15^{\circ}12'04.723178''$
 ad = Variação anual da dec. magnética: $-00^{\circ}06'58.124615''$

Escala Gráfica:



Fazenda Vale do Sol									
De	Latitude	Longitude	Altitude	Para	Azim. 3ªEd	Dist. 3ªEd	Coord. N(Y)	Coord. E(X)	
UOJM-M-001	03°36'53.956"	-61°33'01.980"	0.00	UOJM-M-002	94°13'	595,11 m	399.698,50	660.985,87	
UOJM-M-002	03°36'52.528"	-61°32'42.749"	0.00	UOJM-M-003	95°10'	1.311,36 m	399.655,60	661.579,37	
UOJM-M-003	03°36'48.675"	-61°32'00.430"	0.00	DF9-M-086	185°59'	5.020,93 m	399.539,33	662.885,49	
DF9-M-086	03°34'06.106"	-61°32'17.396"	97,33	UOJM-M-004	292°19'	889,18 m	394.545,36	662.369,91	
UOJM-M-004	03°34'17.105"	-61°32'44.046"	0.00	CJM-M-480	292°19'	832,46 m	394.881,89	661.546,95	
CJM-M-480	03°34'27.403"	-61°33'08.996"	89,90	UOJM-M-005	35°32'	460,78 m	395.196,95	660.776,50	
UOJM-M-005	03°34'40.403"	-61°32'59.751"	0.00	AF0-M-H857	326°31'	305,59 m	395.596,69	661.061,18	
AF0-M-H857	03°34'49.701"	-61°33'05.213"	62,55	AF0-M-H856	44°15'	734,70 m	395.851,28	660.892,21	
AF0-M-H856	03°35'05.833"	-61°32'48.601"	98,13	CJM-M-1268	22°36'	1.084,48 m	396.378,28	661.404,01	
CJM-M-1268	03°35'38.425"	-61°32'35.091"	107,88	AF0-M-H855	08°52'	1.978,06 m	397.379,97	661.819,33	
AF0-M-H855	03°36'42.359"	-61°32'27.421"	112,57	UOJM-M-006	281°34'	569,43 m	399.344,01	662.052,88	
UOJM-M-006	03°36'46.272"	-61°32'46.450"	0.00	CJM-M-511	281°33'	455,16 m	399.463,26	661.465,47	
CJM-M-511	03°36'49.243"	-61°33'00.899"	105,70	UOJM-M-001	347°01'	148,56 m	399.553,80	661.019,46	
				Área (SGL): 530,7641 ha					
				Perímetro (Cart.): 14.445,80 m					

CROQUI DO IMÓVEL GERREFERENCIADO

PROPRIETÁRIO (A): Oseas Montenegro Peixoto		CPF: 446.213.882-15	ÁREA TOTAL: 530,7641 ha
PROPRIEDADE: Fazenda Vale do Sol			PERÍMETRO: 14.445,80 m
MUNICÍPIO/UF: Amajari-RR	GLEBA: Tepequém	DATA: 26/01/2020	ESCALA: 1 / 50000
TRT: TRT nº BR20190283101	CÓDIGO DO INCRA: 031011055190-7		
MATRÍCULA:	RESPONSÁVEL TÉCNICO: Alzenir Glaucemir Mesquita de Campos Técnico em Agrimensura CFT nº 3820646329/1	PROPRIETÁRIO (A): Oseas Montenegro Peixoto Assinatura	VISTO:
COMARCA:			

A4 = (297mm x 210mm)

